

Mürakaart nr 1-1

Projekt nr 21093

Projekti nimi:
Peterburi tee 15, 17,
19, 21, 21a
kinnistute ja lähiala DP

Liiklusrüü 2019+

Liiklusrüü põhjustatud
müratasemed:

Hinnatud müratase
Päev (07-23), L_{de} [dB]


- > 35
- > 40
- > 45
- > 50
- > 55
- > 60
- > 65
- > 70
- > 75
- > 80

Planeeringuala
Kruundipiirid
Planeeritud hoonestus
Olemasolev hoonestus

Mõõtkava A3
1:1500

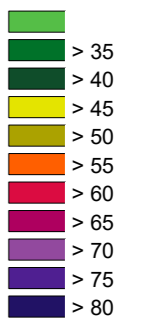
Kuupäev: 19.04.21
Koostas: Eteri Eha

KAJAJA
ACOUSTICS



Liiklusrüü põhjustatud müratasemed:


Hinnatud müratase
Öö (23-07), L_n [dB]



Planeeringuala
Kruundipiirid
Planeeritud hoonestus
Olemasolev hoonestus

Mõõtkaava A3
1:1500

Kuupäev: 19.04.21
Koostas: Eteri Eha



Mürakaart nr 2-1

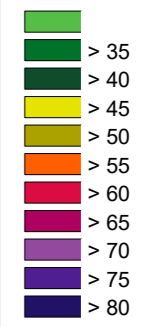
Projekt nr 21093

Projekti nimi:
**Peterburi tee 15, 17,
 19, 21, 21a**
 kinnistute ja lähiala DP

Liiklusrüü 2040

Liiklusrüü põhjustatud
 müratasemed:

Hinnatud müratase
 Päev (07-23), L_{de} [dB]




Planeeringuala
 Krundipiirid
 Planeeritud hoonestus
 Olemasolev hoonestus

Möötkava A3
 1:1500

Kuupäev: 19.04.21
 Koostas: Eteri Eha

KAJAJA
 ACOUSTICS



Mürakaart nr 2-2

Projekt nr 21093

Projekti nimi:
**Peterburi tee 15, 17,
 19, 21, 21a**
 kinnistute ja lähiala DP

Liiklusrüü 2040

Liiklusrüüast põhjustatud
 müüratasemed:

Hinnatud müüratase
 Öö (23-07), L_n [dB]

- > 35
- > 40
- > 45
- > 50
- > 55
- > 60
- > 65
- > 70
- > 75
- > 80

Planeeringuala
 Krundipiirid
 Planeeritud hoonestus
 Olemasolev hoonestus

Möötkava A3
 1:1500

Kuupäev: 19.04.21
 Koostas: Eteri Eha

KAJAJA
 ACOUSTICS